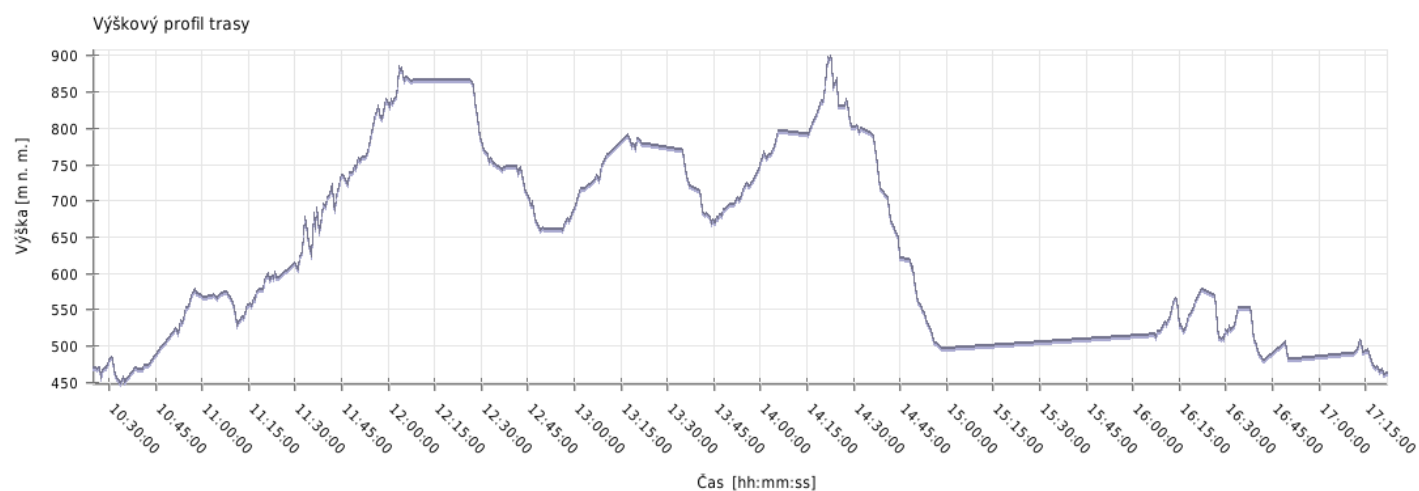
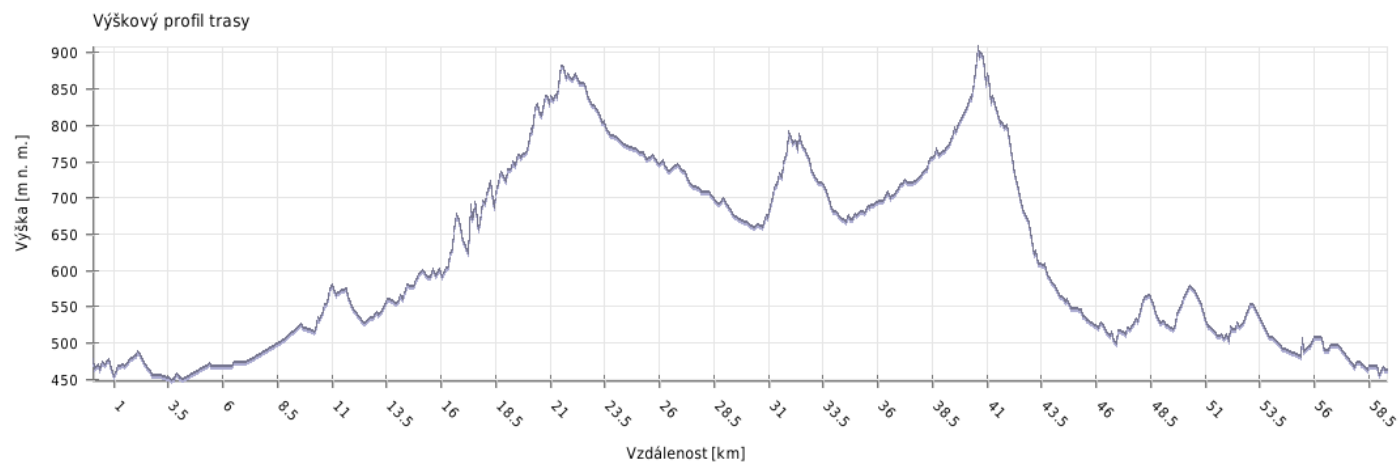
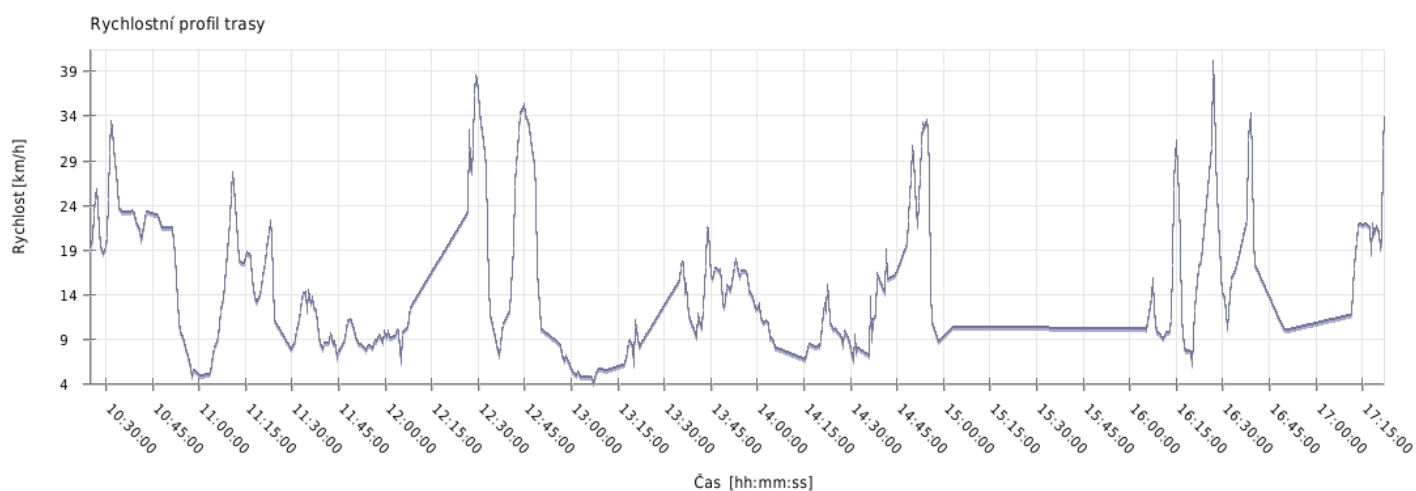
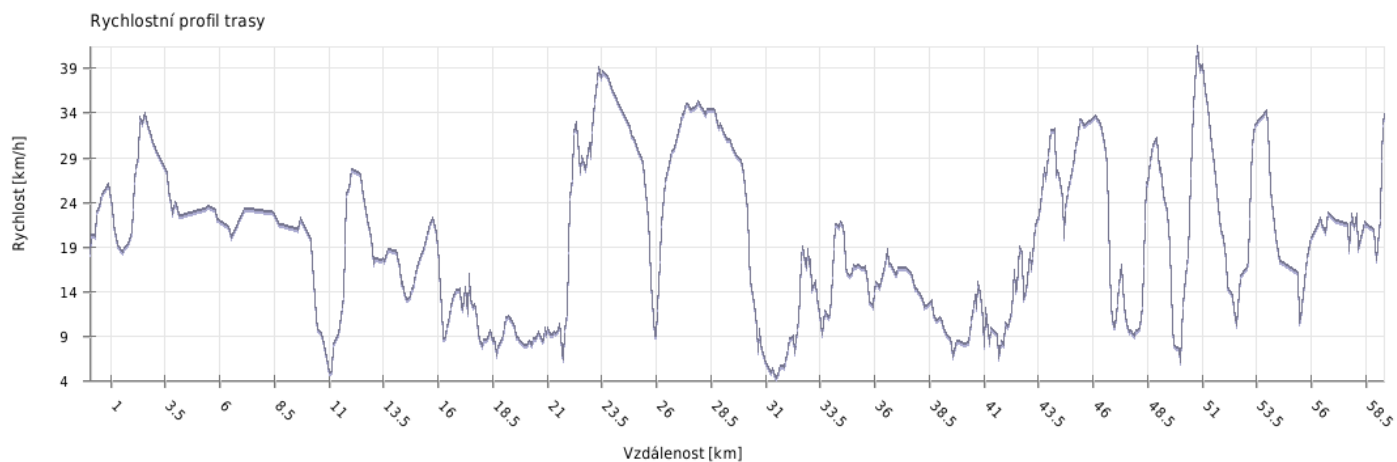


Výška



Minimální výška:	448 m n. m.
Maximální výška:	908 m n. m.
Průměrná výška:	644.1 m n. m.
Maximální rozdíl:	460 m
Celkové stoupání:	1767 m
Celkové klesání:	1788 m
Počáteční výška:	484.9 m n. m.
Koncová výška:	463 m n. m.
Konečná bilance:	-21.9 m

Rychlost

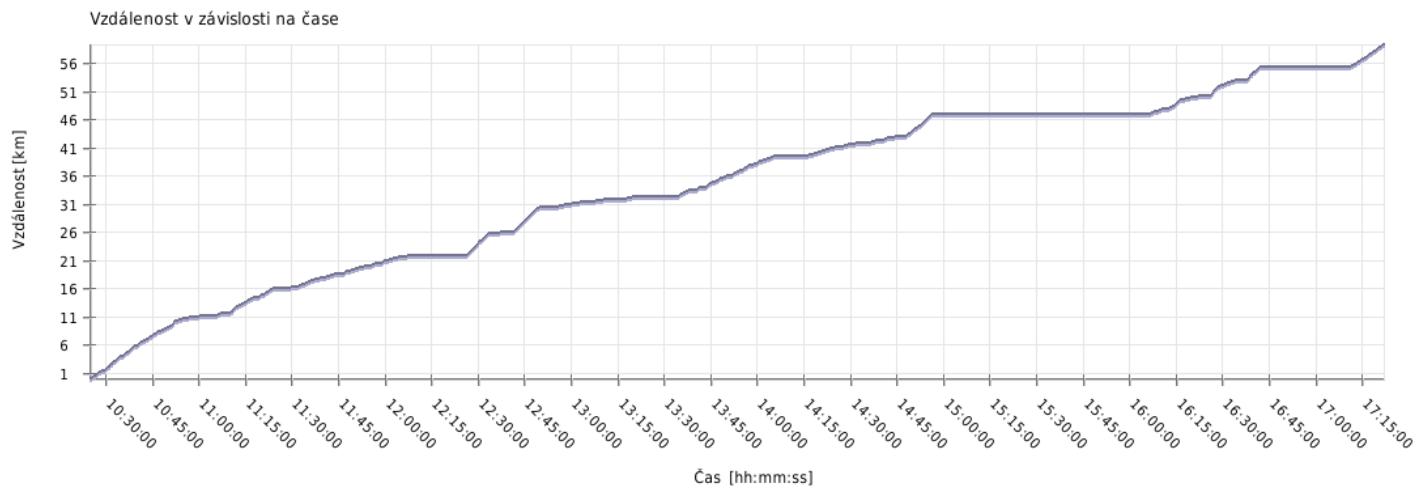


Minimální rychlost:	3.9 km/h
Maximální rychlost:	41.4 km/h
Průměrná rychlost stoupání:	13.2 km/h
Průměrná rychlost klesání:	20.7 km/h
Průměrná rychlost na rovině:	16.4 km/h
Průměrná rychlost:	16.5 km/h

Čas

Datum trasy:	30.3.2008
Čas na začátku trasy:	10:24:44
Čas na konci trasy:	17:22:07
Celková doba trasy:	6h 57m 23s
Celková doba stoupání:	3h 56m 23s
Celková doba klesání:	2h 40m 00s
Celková doba roviny:	21m 00s

Vzdálenost



Celková plošná vzdálenost: 59 km

Celková skutečná vzdálenost: 59.3 km

Vzdálenost stoupání: 25.2 km

Vzdálenost klesání: 31.5 km

Vzdálenost roviny: 2.6 km